

Ambito Valle Seriana Superiore e Scalve

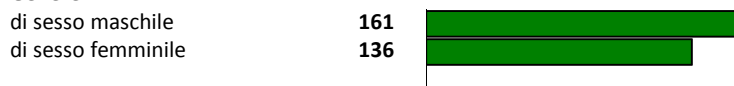
disabili censiti al 30 novembre 2010

Numero disabili nell'archivio: 297

tipo di presa in carico:



Genere:



Dati disaggregati per i singoli Comuni

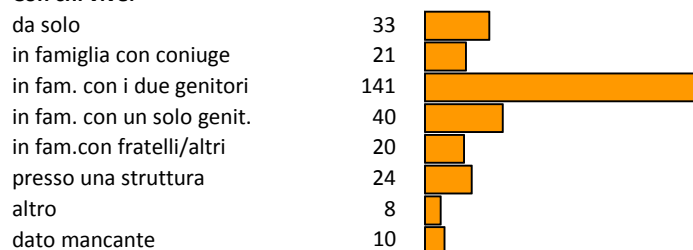
di cui (genere):

di cui (in carico):

Comune	numero disabili	di cui (genere):			di cui (in carico):		
		maschi	femmine	dato mancante	solo conosciuti	in carico ai servizi	
1 Ardesio	25	14	11	0	5	20	0
2 Azzone	9	7	2	0	3	6	0
3 Castione della Presolana	21	11	10	0	3	18	0
4 Cerete	8	2	6	0	1	7	0
5 Clusone	70	33	37	0	8	62	0
6 Colere	18	11	7	0	6	12	0
7 Fino del Monte	7	7	0	0	1	6	0
8 Gandellino	4	3	1	0	0	4	0
9 Gorno	6	6	0	0	1	5	0
10 Gromo	10	4	6	0	1	9	0
11 Oltressenda Alta	2	1	1	0	1	1	0
12 Oneta	1	0	1	0	0	1	0
13 Onore	5	1	4	0	1	4	0
14 Parre	16	8	8	0	0	16	0
15 Piario	11	4	7	0	0	11	0
16 Ponte Nossia	4	4	0	0	0	4	0
17 Premolo	6	3	3	0	1	5	0
18 Rovetta	13	6	7	0	1	12	0
19 Schilpario	24	15	9	0	2	22	0
20 Songavazzo	2	2	0	0	2	0	0
21 Valbondione	3	2	1	0	1	2	0
22 Valgoglio	5	2	3	0	2	3	0
23 Villa d'Ogna	12	6	6	0	1	11	0
24 Vilminore di Scalve	15	9	6	0	6	9	0
Totale	297	161	136	0	47	250	0

**Ambito Valle Seriana Superiore e Scalve
disabili censiti al 30 novembre 2010**

Con chi vive:



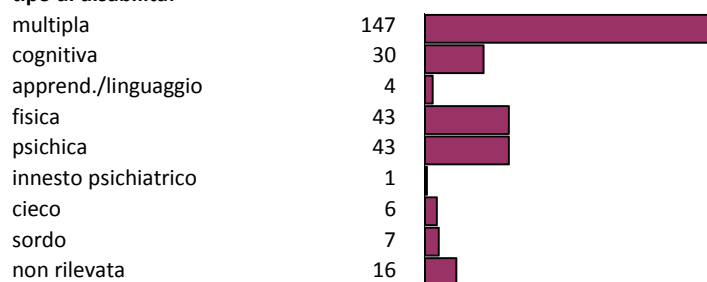
Dati disaggregati per i singoli Comuni

di cui:

Comune	numero disabili	di cui:							
		da solo	in famiglia con coniuge	in fam. con i due genitori	in fam. con un solo genit.	in fam. con fratelli/altri	presso una struttura	altro	dato mancante
1 Ardesio	25	4	3	12	3	2	1	0	0
2 Azzone	9	0	1	4	1	2	1	0	0
3 Castione della Presolana	21	1	1	11	6	0	1	0	1
4 Cerete	8	1	0	5	0	0	2	0	0
5 Clusone	70	10	3	23	12	5	6	2	9
6 Colere	18	1	4	6	4	3	0	0	0
7 Fino del Monte	7	0	0	6	0	1	0	0	0
8 Gandellino	4	1	2	0	0	0	0	1	0
9 Gorno	6	0	0	3	1	1	0	1	0
10 Gromo	10	0	0	8	0	0	2	0	0
11 Oltressenda Alta	2	0	0	1	0	1	0	0	0
12 Oneta	1	0	0	1	0	0	0	0	0
13 Onore	5	0	0	4	1	0	0	0	0
14 Parre	16	3	0	11	1	0	0	1	0
15 Piario	11	1	0	6	0	0	4	0	0
16 Ponte Nossa	4	0	0	2	1	1	0	0	0
17 Premolo	6	0	1	3	2	0	0	0	0
18 Rovetta	13	1	0	9	1	1	0	1	0
19 Schilpario	24	2	5	7	3	2	4	1	0
20 Songavazzo	2	0	0	2	0	0	0	0	0
21 Valbondione	3	1	0	1	0	0	1	0	0
22 Valgoglio	5	1	0	1	0	0	2	1	0
23 Villa d'Ogna	12	1	1	10	0	0	0	0	0
24 Vilminore di Scalve	15	5	0	5	4	1	0	0	0
Totale	297	33	21	141	40	20	24	8	10

**Ambito Valle Seriana Superiore e Scalve
disabili censiti al 30 novembre 2010**

tipo di disabilità:



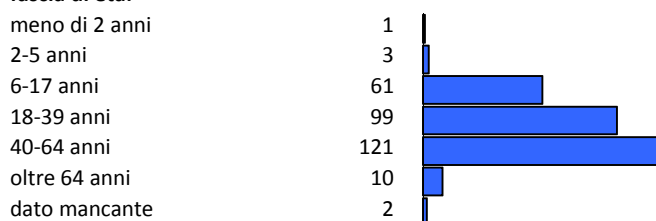
Dati disaggregati per i singoli Comuni

di cui:

Comune	numero disabili	di cui:								
		multipla	cognitiva	apprend./linguaggio	fisica	psichica	innesto psichiatrico	cieco	sordo	non rilevata
1 Ardesio	25	6	6	0	7	3	0	0	3	0
2 Azzone	9	8	1	0	0	0	0	0	0	0
3 Castione della Presolana	21	9	1	0	5	1	0	2	0	3
4 Cerete	8	2	3	0	0	3	0	0	0	0
5 Clusone	70	31	2	0	2	22	0	1	0	12
6 Colere	18	9	1	0	7	0	0	0	1	0
7 Fino del Monte	7	3	2	0	1	1	0	0	0	0
8 Gandellino	4	1	0	0	3	0	0	0	0	0
9 Gorno	6	4	2	0	0	0	0	0	0	0
10 Gromo	10	5	3	0	2	0	0	0	0	0
11 Oltressenda Alta	2	0	1	0	0	1	0	0	0	0
12 Oneta	1	1	0	0	0	0	0	0	0	0
13 Onore	5	4	1	0	0	0	0	0	0	0
14 Parre	16	12	0	3	0	0	0	1	0	0
15 Piario	11	4	1	0	2	2	0	2	0	0
16 Ponte Nossa	4	4	0	0	0	0	0	0	0	0
17 Premolo	6	5	0	0	0	1	0	0	0	0
18 Rovetta	13	6	3	1	1	2	0	0	0	0
19 Schilpario	24	11	0	0	7	5	0	0	0	1
20 Songavazzo	2	1	1	0	0	0	0	0	0	0
21 Valbondione	3	3	0	0	0	0	0	0	0	0
22 Valgoglio	5	1	0	0	3	0	1	0	0	0
23 Villa d'Ogna	12	8	2	0	1	1	0	0	0	0
24 Vilminore di Scalve	15	9	0	0	2	1	0	0	3	0
Totale	297	147	30	4	43	43	1	6	7	16

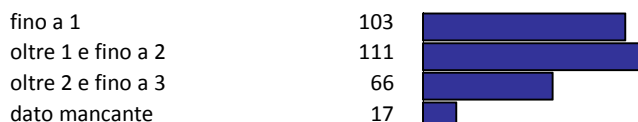
**Ambito Valle Seriana Superiore e Scalve
disabili censiti al 30 novembre 2010**

fascia di età:



N.B.: l'età in anni compiuti è calcolata a meno dello scarto di un anno poiché i dati a disposizione della Provincia contemplano solo l'anno di nascita

limitazione media delle attività:



N.B.: le limitazioni delle singole sfere sono valutate secondo la scala:

0=nessuna;1=lieve;2=moderata;3=grave

la limitazione media è calcolata come media semplice delle limitazioni delle singole sfere

Distribuzione dei disabili censiti per fascia di età e limitazione media delle attività

fascia di età:	limitazione media delle attività:			dato mancante
	fino a 1	oltre 1 e fino a 2	oltre 2 e fino a 3	
meno di 2 anni	0	1	0	0
2-5 anni	0	2	1	0
6-17 anni	25	21	14	1
18-39 anni	27	36	28	8
40-64 anni	46	47	21	7
oltre 64 anni	5	2	2	1
dato mancante	0	2	0	0
Totale	103	111	66	17