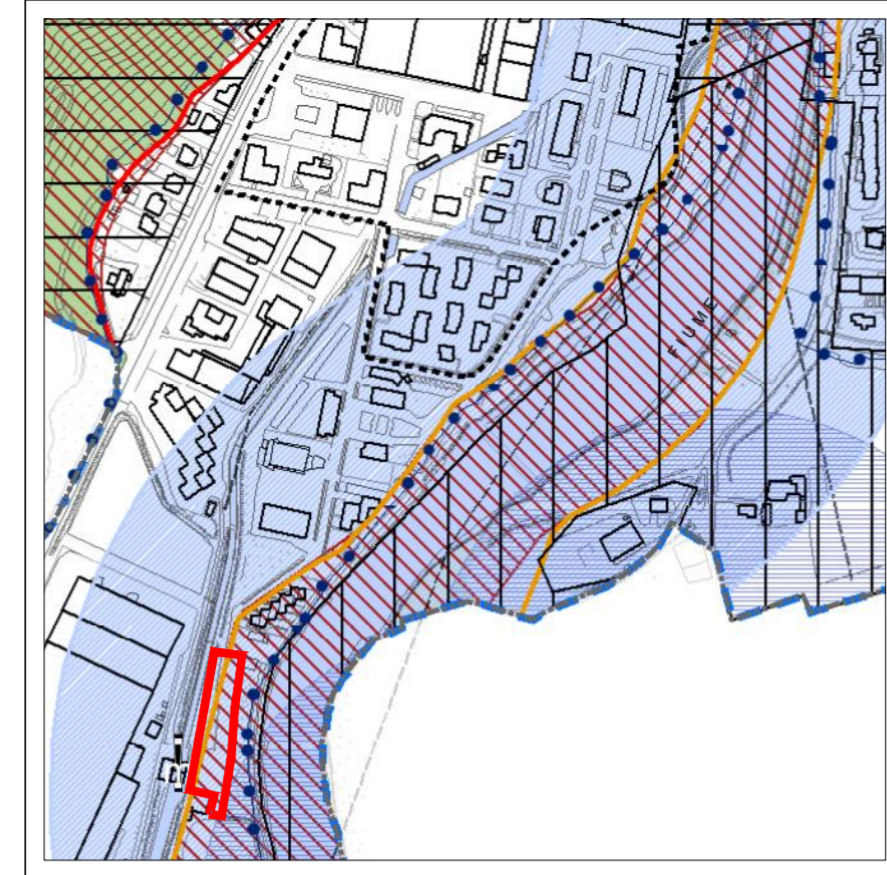
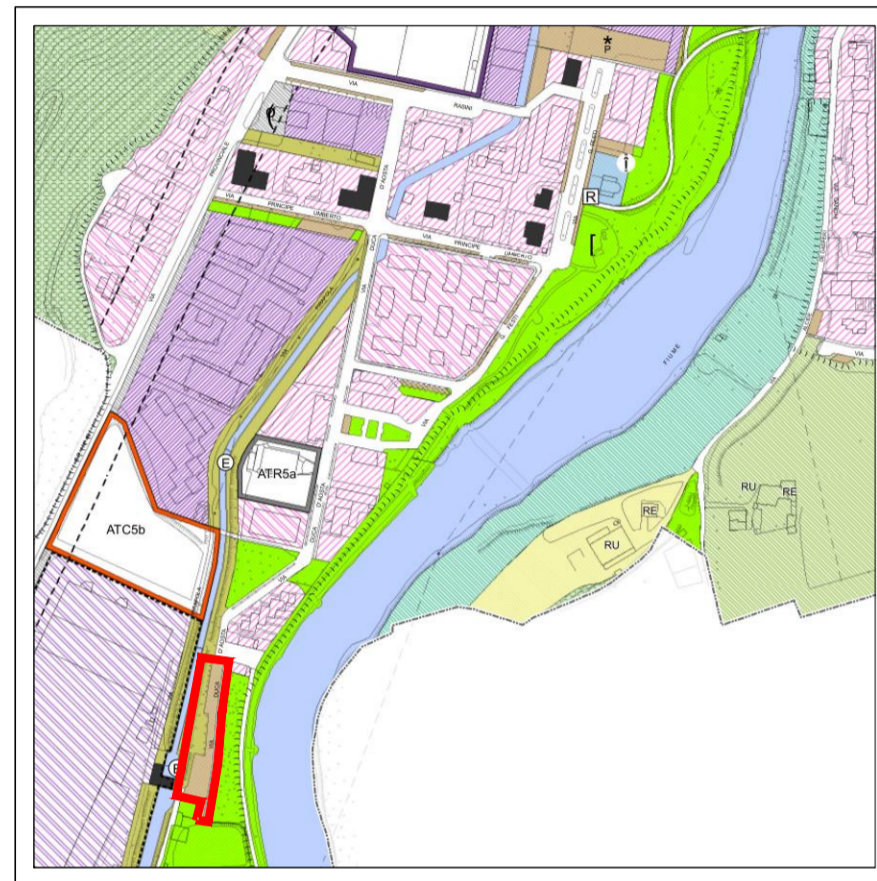


VISTA AEREA



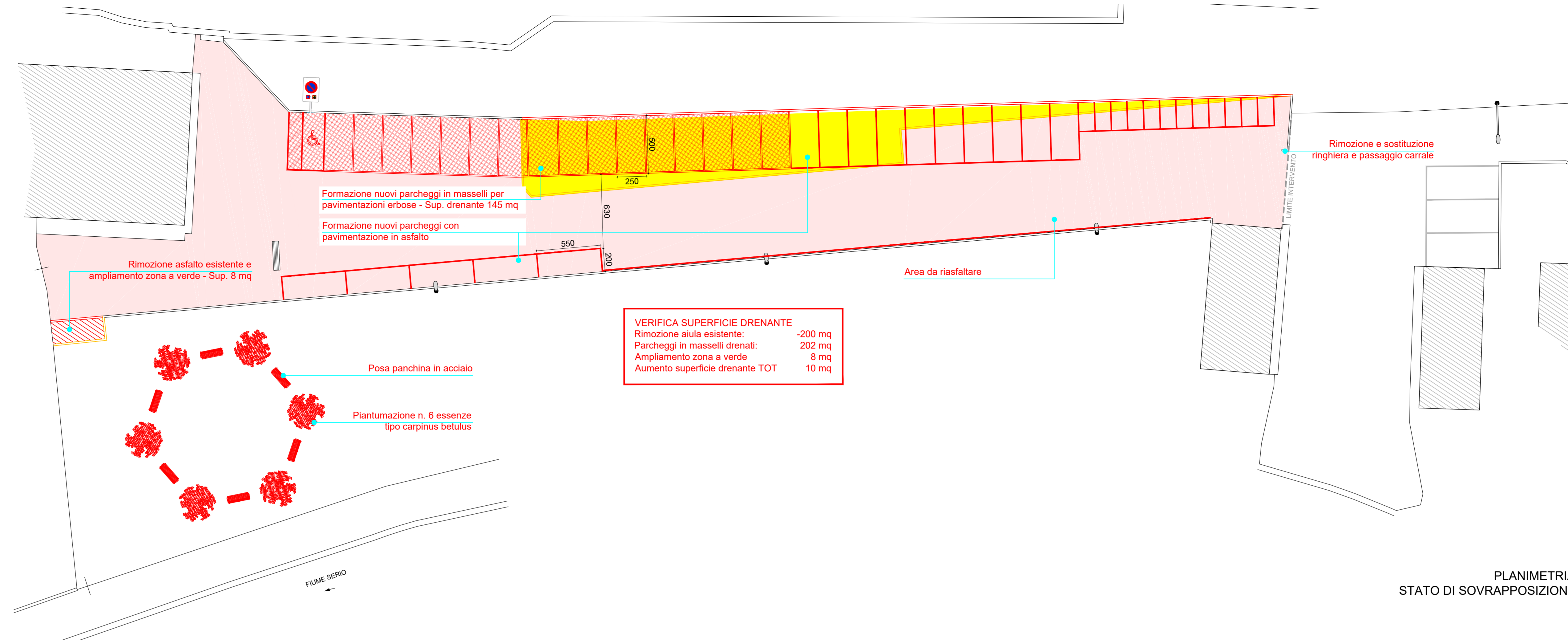
ESTRATTO PIANO DELLE REGOLE  
Tav. C1: vincoli sovraordinati



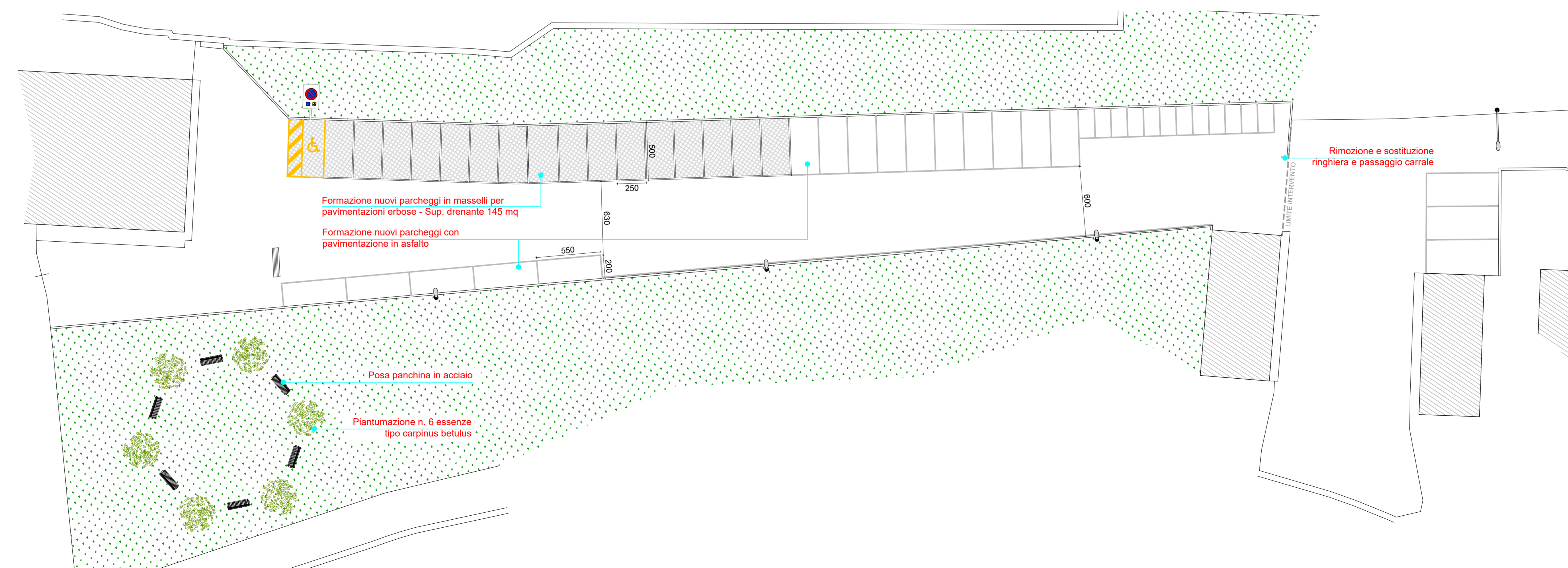
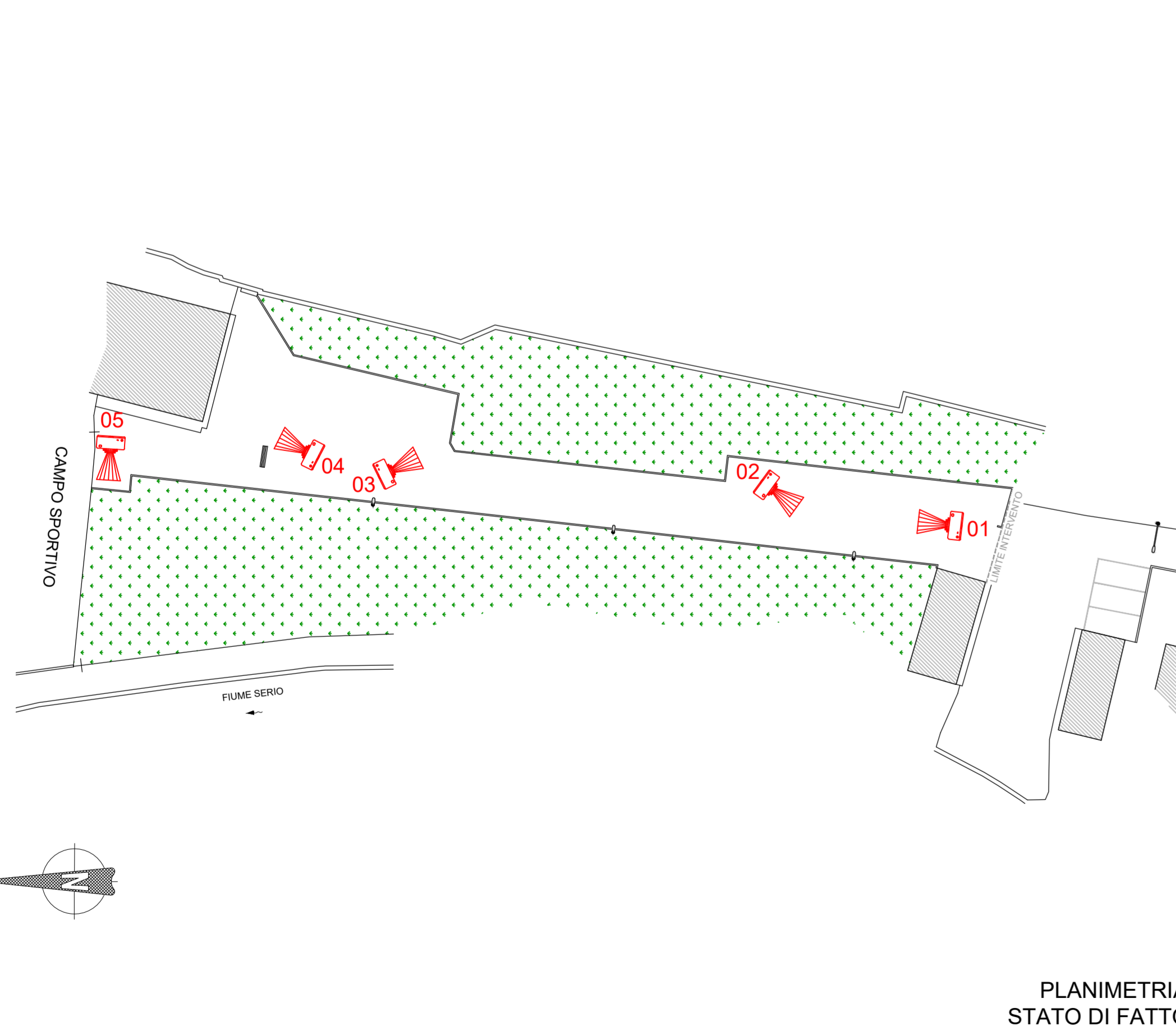
ESTRATTO PIANO DELLE REGOLE  
Tav. C2: Ambiti da assoggettare a specifica disciplina



ESTRATTO MAPPA CASTALE



- LEGENDA:
- Area da riasfaltare
  - Nuove opere
  - Demolizioni/rimozioni
  - Nuove essenze tipo carpinus betulus
  - Nuove panchine in acciaio





**COMUNE DI VILLA D'OGNA**  
PROVINCIA DI BERGAMO

**PROGETTO DEFINITIVO ESECUTIVO**  
**MESSA IN SICUREZZA STRADE ZONA FESTI RASINI**  
**LOTTO 2 - TRATTO FINALE DI VIA DUCA D'AOSTA**  
CUP: J27H19001360004 - CIG: 86439984CE



OGGETTO: PLANIMETRIA GENERALE Stato di fatto - Progetto - Sovrapposizione	
DATA EMISSIONE: <b>AGOSTO 2021</b>	
TAVOLA:	<b>ING. ALESSANDRO MANINETTI</b> via E. de Nicola, 7 - 24020 Ardesio (BG) cell 328 4268704 mail ale.maninetti@gmail.com pec alessandro.maninetti@ingpec.eu



Comune di Villa d'Ogna Prot. n. 0064903 del 18-08-2021 art. 100 c. 1, § 1